
































































































PROYECTO CABLE SAN CRISTOBAL						
REGISTRO FOTOGRÁFICO DEL INVENTARIO DE REDES DE ALCANTARILLADO						
FORMATO	POZO	DIRECCIÓN	FOTO PANORAMICA	FOTO ID	FOTO INTERNA 1	FOTO INTERNA 2
1	CMP135552	KR 11E CON CALLE 42A BIS SUR				
2	PMP78044	KR 11E CON CALLE 42A BIS SUR				
3	CMP131552A	KR 11E CON CALLE 42A BIS SUR				
4	CMP131438	KR 11 ESTE # 42A - 44 SUR				
5	PMP78594	KR 11 ESTE # 42A - 44 SUR				
6	CMP131407	KR 11 ESTE CON CALLE 42A SUR				

PROYECTO CABLE SAN CRISTOBAL						
REGISTRO FOTOGRÁFICO DEL INVENTARIO DE REDES DE ALCANTARILLADO						
FORMATO	POZO	DIRECCIÓN	FOTO PANORAMICA	FOTO ID	FOTO INTERNA 1	FOTO INTERNA 2
7	PMP77762	KR 11 ESTE CON CALLE 42A SUR				
8	CMP131407A	KR 11 ESTE CON CALLE 42A SUR				
9	CMP131395	KR 11 ESTE # 42A - 12 SUR				
10	CMP131395A	CALLE 42A SUR CON KR 11 ESTE				
11	CMP131407B	CALLE 42A SUR CON KR 11 ESTE				
12	CMP131414	CALLE 42A SUR # 11-38 ESTE				



PROYECTO CABLE SAN CRISTOBAL						
REGISTRO FOTOGRÁFICO DEL INVENTARIO DE REDES DE ALCANTARILLADO						
FORMATO	POZO	DIRECCIÓN	FOTO PANORAMICA	FOTO ID	FOTO INTERNA 1	FOTO INTERNA 2
13	CMP131407C	CALLE 42A SUR # 11-44 ESTE				
14	CM180080	CALLE 42A SUR CON KR 11 ESTE				
15	CM180080A	KR 11 ESTE # 41A - 46 SUR				
16	PM177296	CALLE 42 SUR CON KR 10A ESTE				
17	CM180070	CALLE 42 SUR CON KR 10A ESTE				
18	PMP78789	KR 10A ESTE # 42-22 SUR				

PROYECTO CABLE SAN CRISTOBAL						
REGISTRO FOTOGRÁFICO DEL INVENTARIO DE REDES DE ALCANTARILLADO						
FORMATO	POZO	DIRECCIÓN	FOTO PANORAMICA	FOTO ID	FOTO INTERNA 1	FOTO INTERNA 2
19	CMP173004	CALLE 42A SUR CON KR 10A ESTE				
20	CMP131402	CALLE 42A SUR CON KR 10A ESTE				
21	CMP173005	CALLE 42A SUR CON KR 10A ESTE				
22	PMP126128	CALLE 42A SUR CON KR 10A ESTE				
23	PMP78626	CALLE 42A SUR CON KR 10A ESTE				
24	CMP131326	CALLE 42A SUR # 9A-46 ESTE				
25	PMP125756	CALLE 42A SUR # 10-30 ESTE	